Revitalizace trati Lovosice - Česká Lípa
Koordinační situace stavby km 39,3 - 41,0
M 1:1000

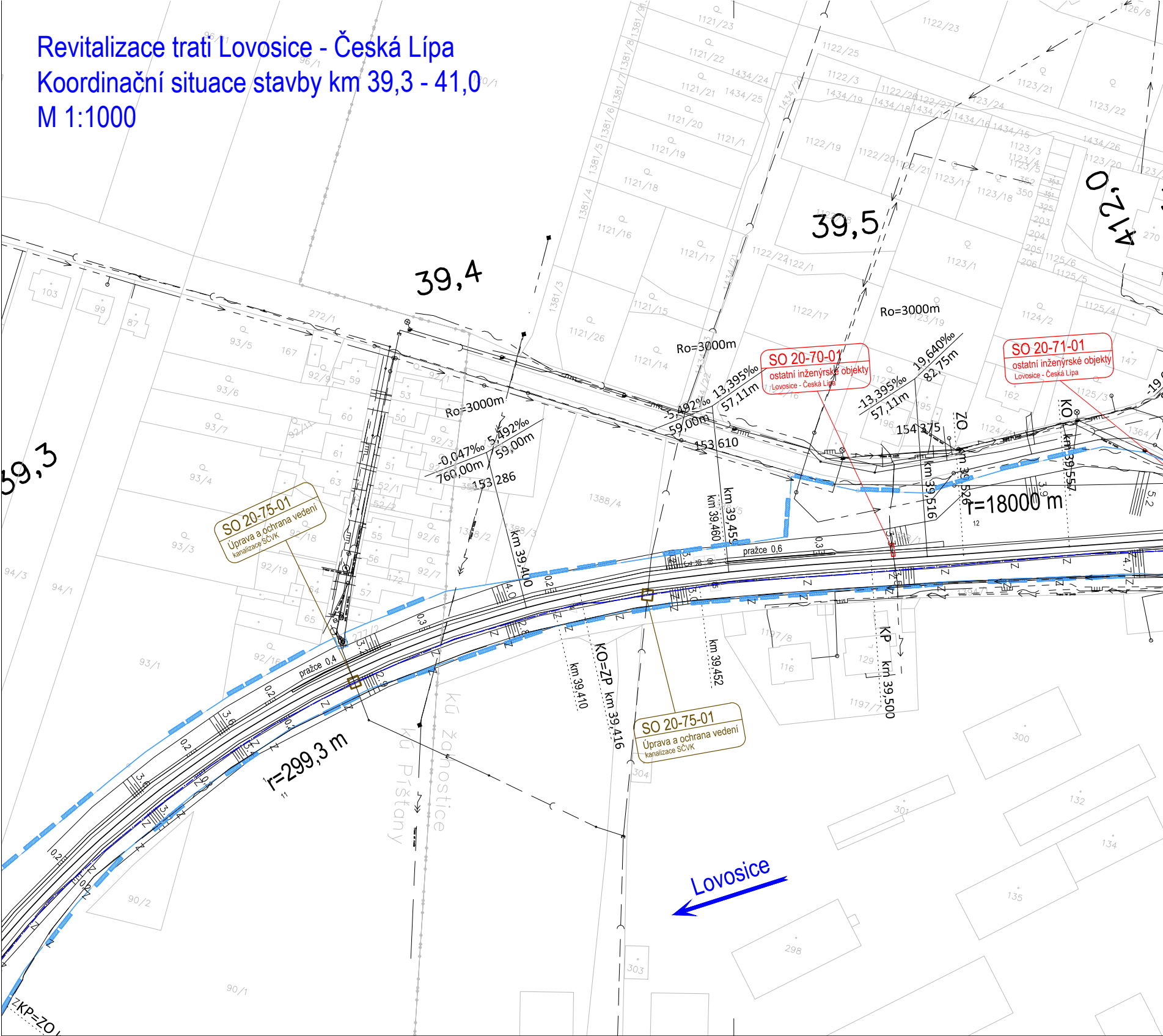
39,3
39,4
39,5
SO 20-75-01
Úprava a ochrana vedení kanalizace SČVK
SO 20-70-01
ostatní inženýrské objekty
Lovosice - Česká Lípa
SO 20-71-01
ostatní inženýrské objekty
Lovosice - Česká Lípa
Ro=3000m
-0,047‰ 760,00m
5,492‰ 59,00m
153 286
-5,492‰ 59,00m
13,395‰ 57,11m
153 610
-13,395‰ 57,11m
19,640‰ 82,75m
154 375
r=299,3 m
r=18000 m
pražce 0,4
pražce 0,6
km 39,400
km 39,410
KO=ZP km 39,416
km 39,452
km 39,459
km 39,460
KP km 39,500
km 39,516
ZO km 39,526
KO km 39,557
KP=ZO
kú Žalhostice
kú Píšťany
Lovosice

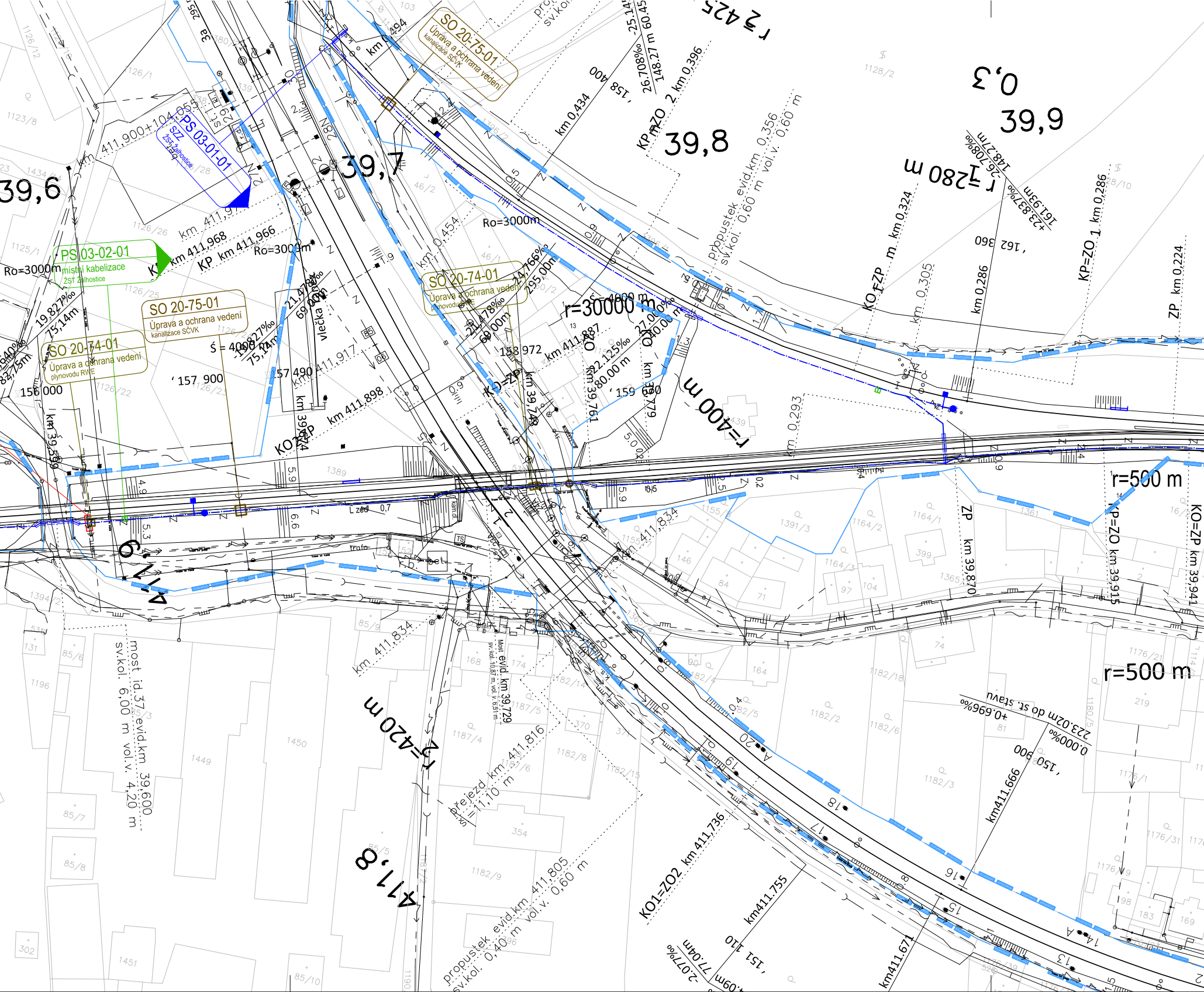
SO 20-75-01
Úprava a ochrana vedení
kanalizace SčVK
PS 03-01-01
SZZ
žst. Žalhostice
PS 03-02-01
místní kabelizace
ŽST Žalhostice
SO 20-75-01
Úprava a ochrana vedení
kanalizace SčVK
SO 20-74-01
Úprava a ochrana vedení
plynovodu RWE
SO 20-74-01
Úprava a ochrana vedení
plynovodu RWE
39,6
39,7
39,8
39,9
0,3
411,8
r=30000 m
r=400 m
r=420 m
r=500 m
r=500 m
r=1280 m
Ro=3000m
Ro=3000m
Ro=3000m
km 411,900+104,055
km 411,968
KP km 411,966
km 411,917
km 411,898
km 411,887
km 411,834
km 411,834
km 411,816
km 411,805
km 411,736
km411,755
km411,671
km411,666
KO=ZP
KP=ZO
KO1=ZO2
km 39,596
km 39,600
km 39,729
km 39,761
km 39,779
km 39,870
km 39,915
km 39,941
km 0,434
km 0,454
km 0,396
km 0,356
km 0,324
km 0,305
km 0,293
km 0,286
km 0,286
km 0,224
propustek evid.km 0,356
sv.kol. 0,60 m vol.v. 0,60 m
most id.37 evid.km 39,600
sv.kol. 6,00 m vol.v. 4,20 m
Most evid. km 39,729
propustek evid.km 411,805
sv.kol. 0,40 m vol.v. 0,60 m
přejezd km 411,816
vlečka
Ś = 4000 m
Ś = 4000 m
157 490
157 900
156 000
158 972
159 620
158 400
162 360
150 900
151 110
19,827‰
75,14m
-19,827‰
75,14m
21,478‰
69,00m
21,478‰
69,00m
24,766‰
295,00m
22,125‰
80,00 m
27,000‰
70,00 m
26,708‰
148,27 m
+23,837‰
161,93m
+0,696‰
223,02m do st. stavu
0,000‰
-2,077‰
77,04m
trafo
Zeď
1389
1391/3
1164/2
1164/1
1361
399
146
84
71
97
104
1365
1155
1394/2
1196
1450
1449
168
174
1187/5
1187/4
370
1182/8
1182/15
1182/18
1182/2
1182/6
1182/3
1182/9
354
219
1176/21
1176/31
1176/9
198
183
169
164
74
81
1451
302
85/7
85/8
85/10
1128/2
1123/8
1125/1
1126/25
1126/22
1126/23
1126/26
1126/1
1126/12

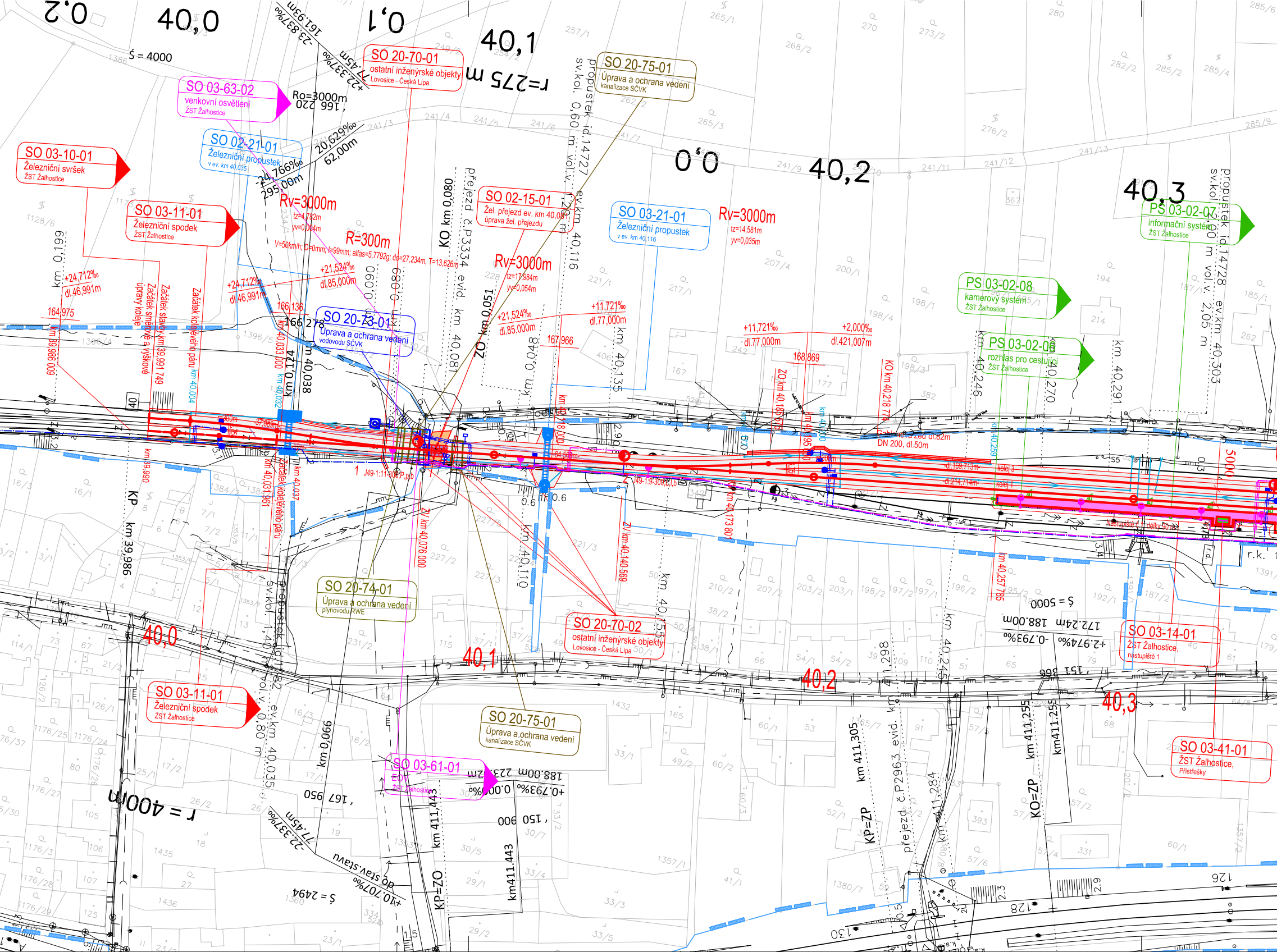
SO 20-70-01
ostatní inženýrské objekty
Lovosice - Česká Lípa
SO 03-63-02
venkovní osvětlení
ŽST Žalhostice
SO 02-21-01
Železniční propustek
v ev. km 40,035
SO 03-10-01
Železniční svršek
ŽST Žalhostice
SO 03-11-01
Železniční spodek
ŽST Žalhostice
SO 20-75-01
Úprava a ochrana vedení
kanalizace SČVK
SO 02-15-01
Žel. přejezd ev. km 40,096
úprava žel. přejezdu
SO 03-21-01
Železniční propustek
v ev. km 40,116
PS 03-02-07
informační systém
ŽST Žalhostice
PS 03-02-08
kamerový systém
ŽST Žalhostice
PS 03-02-06
rozhlas pro cestující
ŽST Žalhostice
SO 20-73-01
Úprava a ochrana vedení
vodovodu SČVK
SO 20-74-01
Úprava a ochrana vedení
plynovodu RWE
SO 20-70-02
ostatní inženýrské objekty
Lovosice - Česká Lípa
SO 03-11-01
Železniční spodek
ŽST Žalhostice
SO 20-75-01
Úprava a ochrana vedení
kanalizace SČVK
SO 03-61-01
EOV
ŽST Žalhostice
SO 03-14-01
ŽST Žalhostice,
nástupiště 1
SO 03-41-01
ŽST Žalhostice,
Přístřešky
40,0
40,1
40,2
40,3
r=275 m
r = 400m
Ro=3000m
Rv=3000m
R=300m
V=50km/h; D=0mm; I=99mm; alfas=5,7792g; dd=27,234m, T=13,626m
tz=4,782m
yv=0,004m
tz=17,984m
yv=0,054m
tz=14,581m
yv=0,035m
+24,712‰
dl.46,991m
+21,524‰
dl.85,000m
+11,721‰
dl.77,000m
+2,000‰
dl.421,007m
20,629‰
62,00m
-24,766‰
295,00m
164,975
166,136
166,278
167,966
168,869
Začátek stavby km 39,991 749
Začátek směrové a výškové úpravy koleje
Začátek kolejového pásu km 40,004
Začátek kolejového pásu
km 39,986 009
km 40,033 000
km 40,032
km 40,031 961
km 40,037
ZV km 40,076 000
km 40,118 000
ZV km 40,140 569
km 40,173 804
ZO km 40,185 575
KO km 40,218 774
km 40,257 785
KO km 0,080
ZO km 0,051
přejezd č.P3334 evid. km 40,081
km 40,116
km 40,135
km 40,110
km 40,155
km 40,246
km 40,270
km 40,291
km 40,245
propustek id.14727 sv.kol. 0,60 m vol.v. 1,20 m ev.km 40,116
propustek id.14728 sv.kol. 2,00 m vol.v. 2,05 m ev.km 40,303
propustek id. sv.kol. 1,40 vol.v. 0,80 m ev.km 40,035
km 0,199
km 0,124
km 40,038
km 0,090
km 0,089
km 0,048
km 0,066
KP
km 39,986
Ŝ = 4000
Ŝ = 5000
Ŝ = 2494
161,93m
-23,837‰
77,45m
+22,337‰
166 220
167 950
150 900
151 386
172,24m
188,00m
+2,974‰
-0,793‰
223,12m
0,000‰
+0,793‰
+10,707‰
do stav.stavu
km 411,305
km 411,443
km411,443
km 411,284
km 411,255
km411,255
přejezd č.P2963 evid. km
KP=ZP
KO=ZP
KP=ZO
J49-1:11-300,P,p,b
J49-1:9-300,P,l,b
DN 200, dl.50m
kolej 3
kolej 1
Nástupiště 1 délky 90 m
r.k.
0,0
0,1
0,2

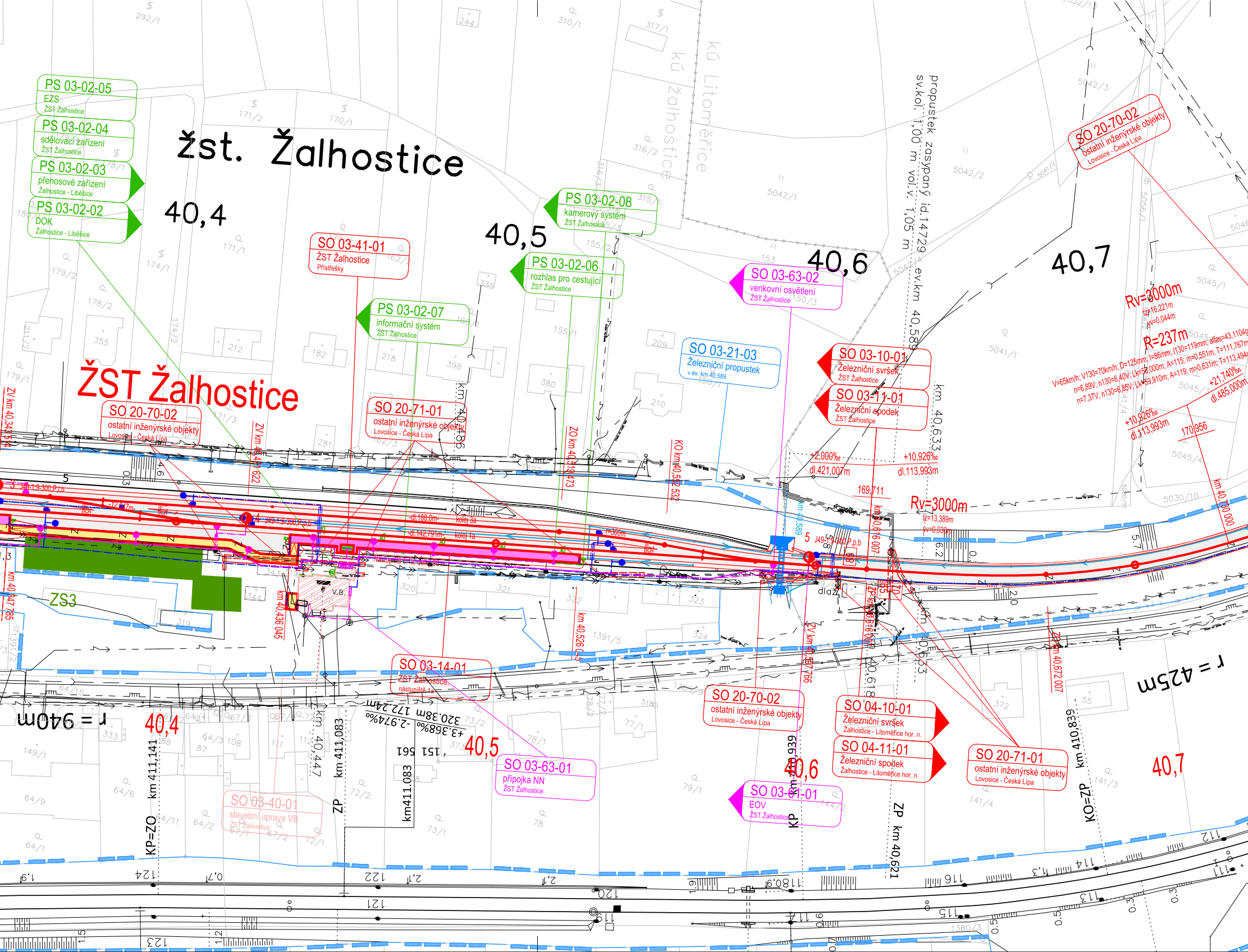

žst. Žalhostice
ŽST Žalhostice
40,4
40,5
40,6
40,7
PS 03-02-05
EZS
ŽST Žalhostice
PS 03-02-04
sdělovací zařízení
ŽST Žalhostice
PS 03-02-03
přenosové zařízení
Žalhostice - Liběšice
PS 03-02-02
DOK
Žalhostice - Liběšice
SO 03-41-01
ŽST Žalhostice
Přístřešky
PS 03-02-08
kamerový systém
ŽST Žalhostice
PS 03-02-06
rozhlas pro cestující
ŽST Žalhostice
PS 03-02-07
informační systém
ŽST Žalhostice
SO 03-63-02
venkovní osvětlení
ŽST Žalhostice
SO 03-21-03
Železniční propustek
v ev. km 40,589
SO 03-10-01
Železniční svršek
ŽST Žalhostice
SO 03-11-01
Železniční spodek
ŽST Žalhostice
SO 20-70-02
ostatní inženýrské objekty
Lovosice - Česká Lípa
SO 20-71-01
ostatní inženýrské objekty
Lovosice - Česká Lípa
SO 03-14-01
ŽST Žalhostice,
nástupiště 1a
SO 03-63-01
přípojka NN
ŽST Žalhostice
SO 03-40-01
stavební úprava VB
ŽST Žalhostice
SO 03-61-01
EOV
ŽST Žalhostice
SO 04-10-01
Železniční svršek
Žalhostice - Litoměřice hor. n.
SO 04-11-01
Železniční spodek
Žalhostice - Litoměřice hor. n.
propustek zasypaný id.14729
sv.kol. 1,00 m vol.v. 1,05 m
ev.km 40,589
kú Žalhostice
kú Litoměřice
ZS3
Rv=3000m
Rv=3000m
R=237m
r = 940m
r = 425m
+2,000‰
dl.421,007m
+10,926‰
dl.113,993m
+21,740‰
dl.485,000m
169,711
170,956
320,38m 172,24m
+3,368‰ -2,974‰
km 40,447
km 411,083
km411,083
km 411,141
km 40,939
km 40,621
km 410,839
km 40,486
km 40,633
km 40,589
KP=ZO
KO=ZP
ZP
KP
ZV km 40,343 514
ZV km 40,442 622
ZO km 40,519 473
KO km 40,552 532
ZO km 40,672 007
ZV km 40,487 766
km 40,436 045
km 40,526
km 40,447 785
km 40,730 000
kolej 3a
kolej 1a
V.B.
dlaž.
292/1
310/1
317/1
244
171/2
170/1
316/2
315/1
155/2
153
150/3
5042/1
5042/2
5042/3
5041/2
5041/1
5045/1
5045/4
5030/10
171/1
174/1
179/2
178/2
179/1
211/2
355
212
182
218
398
380
209
210
281
335
155/1
171/3
343
344
319
320
321
322
323
324
1391/5
333
64/15
64/4
64/3
64/6
64/9
64/1
149/1
108
87
111
112
73/2
72/2
73/1
78/1
78
79/1
77/1
518
372
55
141/3
141/4
1380/3
112
113
114
115
116
117
118
119
120
121
122
123
124

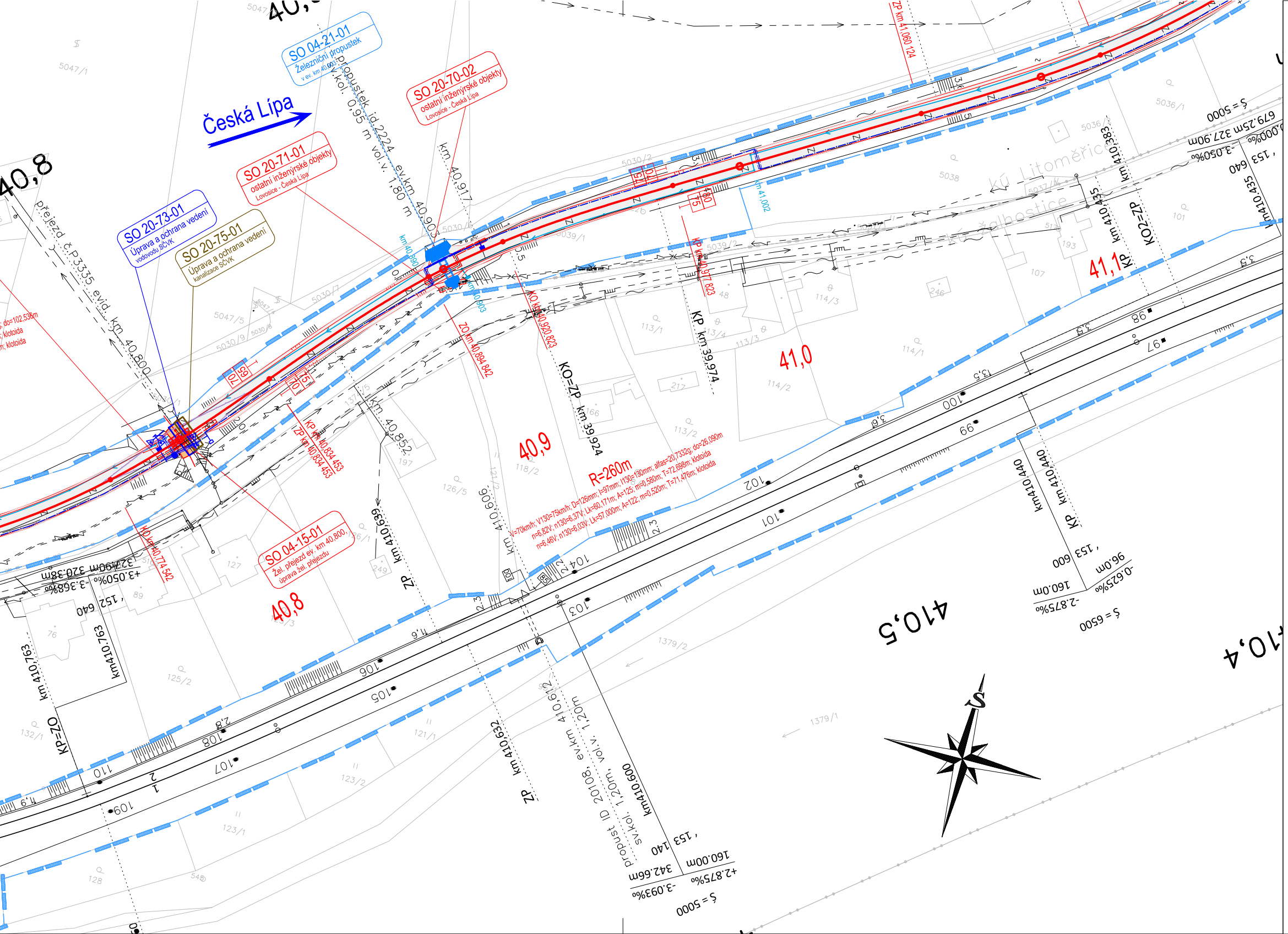

Česká Lípa
SO 04-21-01
Železniční propustek
SO 20-70-02
ostatní inženýrské objekty
Lovosice - Česká Lípa
SO 20-71-01
ostatní inženýrské objekty
Lovosice - Česká Lípa
SO 20-73-01
Úprava a ochrana vedení
vodovodu SčVK
SO 20-75-01
Úprava a ochrana vedení
kanalizace SčVK
SO 04-15-01
Žel. přejezd ev. km 40,800,
úprava žel. přejezdu
propustek id 2224 ev.km 40,90
kol. 0,95 m vol.v. 1,80 m
přejezd P3335 evid. km 40,800
R=260m
V=70km/h; V130=75km/h; D=126mm; I=97mm; I130=130mm; alfas=20,7332g; do=26,090m
n=6,82V; n130=6,37V; Lk=60,171m; A=125; m=0,580m; T=72,698m; klotoida
n=6,46V; n130=6,03V; Lk=57,000m; A=122; m=0,520m; T=71,476m; klotoida
40,8
40,9
41,0
41,1
410,5
KO=ZP km 39,924
KP km 39,974
KO km 40,920,823
KP km 40,917,823
ZO km 40,894,842
KP km 40,834,453
ZP km 40,834,453
KO km 40,774,542
ZP km 41,060,124
km 40,917
km 40,852
km 41,002
KO2=ZP
KP
KP-ZO
ZP km 410,639
km 410,606
ZP km 410,632
km 410,763
km410,763
km 410,383
km 410,435
km410,435
KP km 410,440
km410,440
propustek ID 20108, ev.km 410,612
sv.kol. 1,20m, vol.v. 1,20m
km410,6000
ś = 5000
679,25m 327,90m
-3,050‰ 0,000‰
153 640
ś = 6500
160,0m 96,0m
-2,875‰ -0,625‰
153 600
342,66m 160,00m
-3,093‰ +2,875‰
153 140
ś = 5000
324,90m 320,38m
+3,050‰ -3,368‰
152 640
kú Litoměřice
kú Žalhostice
S

Operační program Doprava

Evropská unie
Investice do vaší budoucnosti
Fond soudržnosti

LEGENDA:

—	nový železniční svršek a spodek
- - -	směrová a výšková úprava koleje
—	rušené koleje
—	trativody
-·-	nová poloha zabezpečovacích kabelů
-·-	nová poloha sdělovacích kabelů
- - -	úprava a ochrana sdělovacího vedení
- - -	úprava a ochrana silnoproudých vedení
- - -	úprava a ochrana vedení vodovodu
- - -	úprava a ochrana vedení plynovodu
- - -	úprava a ochrana vedení kanalizace
- - -	úprava a ochrana vedení teplovodu
- - -	obvod stavby
·····	obvod staveniště
—	dočasný zábor
—	trvalý zábor
—	věcné břemeno
—	zařízení staveniště
➡	přístupy na staveniště
▭	vsakovací objekt

LEGENDA STÁVAJÍCÍCH SÍTÍ:

— — ⟩— — —	kanalizace
—— N —— N	zabezpečovací kabel - pozemní
— — ~ — —	sdělovací kabel - pozemní
— ~ — —	sdělovací kabel - nadzemní
— — ↠ — — —	silnoproudý kabel vn - pozemní
— ↠ — — —	silnoproudý kabel vn - nadzemní
— — → — — —	slaboproudý kabel nn - pozemní
—— - → - - ——	slaboproudý kabel nn - nadzemní
— — — ⊓⊓ — —	plynovod
— — → — — —	vodovod
— — ↔ — —	teplovod

LEGENDA STÁVAJÍCÍ SITUACE:

—	stáv. koleje
—	stávající (stav) situace
—	hranice drážního pozemku
—	katastr

LEGENDA PLOCH:

🟨	pozemní komunikace
🟦	mostní objekty
🟥	pozemní objekty
🟪	nástupiště
🟩	zařízení staveniště (ZS)
🟪	železniční přejezdy
🟧	rekonstrukce komunikace
⬜	železniční spodek
🟨	demolice

AKTUALIZACE 08/2017 - po připomínkách

č. změny	datum	popis a zdůvodnění	podpis	číslo soupravy
-	-	-	-	

STRABAG

STRABAG Rail a.s.
Železničářská 1385/29
400 03 Ústí nad Labem - Střekov
tel.: +420 475 300 111
e-mail: projekt.ul@strabag.com

Investor:
SŽDC
Správa železniční dopravní cesty

Odpov. projektant stavby D. Růža **Ing. David Růža**	Odpov. projektant PS, SO, části Ing. Chaloupka **Ing. Tomáš Chaloupka**	Kontroloval Ing. Chaloupka **Ing. Tomáš Chaloupka**	Vypracoval Chmelíková **Andrea Chmelíková, DiS.**

Stavba **Revitalizace trati Lovosice - Česká Lípa**	Místo stavby: **Lovosice - Česká Lípa**	
	Stupeň	**PD**
	Datum	**08/2017**
Objekt **Koordinační situace stavby**	Formát	**11xA4**
	Měřítko	**1:1000**
Příloha **Situace km 39,3 - 41,0**	Část **C.2**	Příloha **2**